

УТВЕРЖДАЮ

Директор ООО «Вереск»

И.В. Поздеев



ПРОЕКТ ЛЕСОВОССТАНОВЛЕНИЯ

(искусственное)

на ОСЕНЬ 20 20 год

Участковое лесничество *Абросимовское*, лесной участок *Абросимовский*

Арендатор: *ООО «Вереск»*.

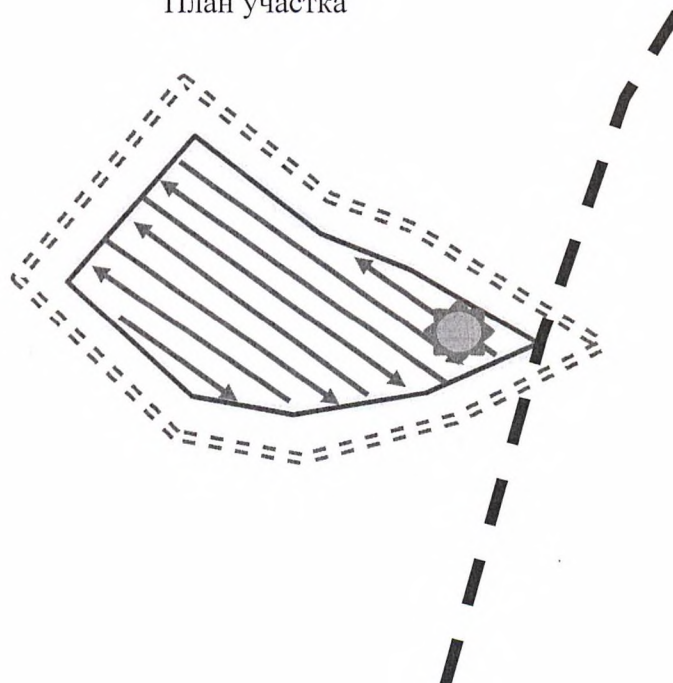
Номер квартала *37*, номер выдела *16*, площадь участка *1,3 га*,

Группа лесов *эксплуатационные*, категория -






главная порода *сосна обыкновенная*, сопутствующие породы

Вид культур *сплошные*

План участка




Условные обозначения:

-  - опасные для работы места
-  - направление движения механизмов
-  - безопасные зоны работы механизмов
-  - место стоянки механизмов
-  - дороги

1. Категория лесовосстановительной площади: вырубка, гарь, редины, прогалины, состояние очистки	<i>вырубка – 2016 г., состояние очистки - удовлетворительное</i>
2. Рельеф, механический состав почвы, степень влажности	<i>рельеф ровный, почва свежая, песчаная</i>
3. Напочвенный покров (важнейшие растения индикаторы, степень задернения почвы)	<i>зелёный мох, вейник</i>
4. Тип леса, тип лесорастительных условий	<i>A₂, СЗМ</i>
5. Наличие естественного возобновления тыс. шт. га. размещение, средняя высота, м.	-
6. Захламленность, м., наличие пней до 300 шт./га, средний диаметр 15-25 см.	
7. Зараженность почвы вредителями, вид, шт./га -	
8. Состав, возраст, полнота, класс бонитета реконструируемого насаждения -	
9. Способ реконструкции: ширина и направление коридоров, кулисы, размещение окон	
10. Сроки и виды подготовки площади, применяемые машины и орудия	<i>провешивание вешками хода трактора</i>
11. Способы и время обработки почвы (механизованная, ручная, сплошная, полосами, бороздами, террасирование, площадками), глубина обработки почвы, применяемые машины и орудия	<i>механизованная, бороздами, глубина 20-30 см, ТДТ-55 + ПКЛ-70</i>
12. Размещение и размеры площадок, террас, полос, борозд на площади и их направление	<i>борозды шириной 1,4 м, расстояние между центрами борозд 4,0 м</i>
13. Метод и способ создания культур (посадка сеянцами, саженцами, посев рядовой, комбинированный, ручной, механизированный)	<i>ручная посадка сеянцев сосны обыкновенной с ОКС под меч Колесова</i>
14. Количество посадочных мест на 1 га, тыс. шт.	<i>3,6</i>
15. Размещение посадочных мест: расстояние между рядами (площадками) 4,0 м., в рядах (в площадках) 0,7 м.,	
16. Схема смешения пород	<i>С – С – С</i>
17. Потребность в посадочном материале на 1 га 3,6 тыс. шт. и на всю площадь по породам	<i>сосна обыкновенная – 4,68 тыс. шт.</i>
18. Характеристика посадочного материала по породам: возраст, происхождение, селекционная категория, качество семян, номер сертификата	<i>2 летн., сеянцы ОКС, соответствующие требованиям Правил лесовосстановления</i>
19. Способ подготовки семян к посеву -	
20. Виды и способы ухода, их кратность (возможно изменение по согласию сторон):	
1-й год	<i>агротехнический, ручной(механизир.), двукратный</i>
2-й год	<i>агротехнический, ручной(механизир.), двукратный</i>
3-й год	<i>агротехнический, ручной(механизир.), однократный.</i>
4-й год	<i>агротехнический, ручной(механизир.), (при необходимости).</i>
5-й год	
6-й год	<i>лесоводственный, ручной(механизир.), (при необходимости).</i>
7-й год	
21. Противопожарные и защитные мероприятия	<i>создание противопожарной минерализованной полосы по периметру участка</i>
22. Показатели оценки восстанавливаемых лесов для признания работ по лесовосстановлению завершёнными (возраст, состав пород, средняя высота и др.)	<i>7 лет; 8С2Б; 1,2 м; 2,0 тыс.шт/га</i>
23. Безопасные способы выполнения работ	<i>в соответствии с правилами и инструкциями по ОТ и ТБ</i>

Составил:

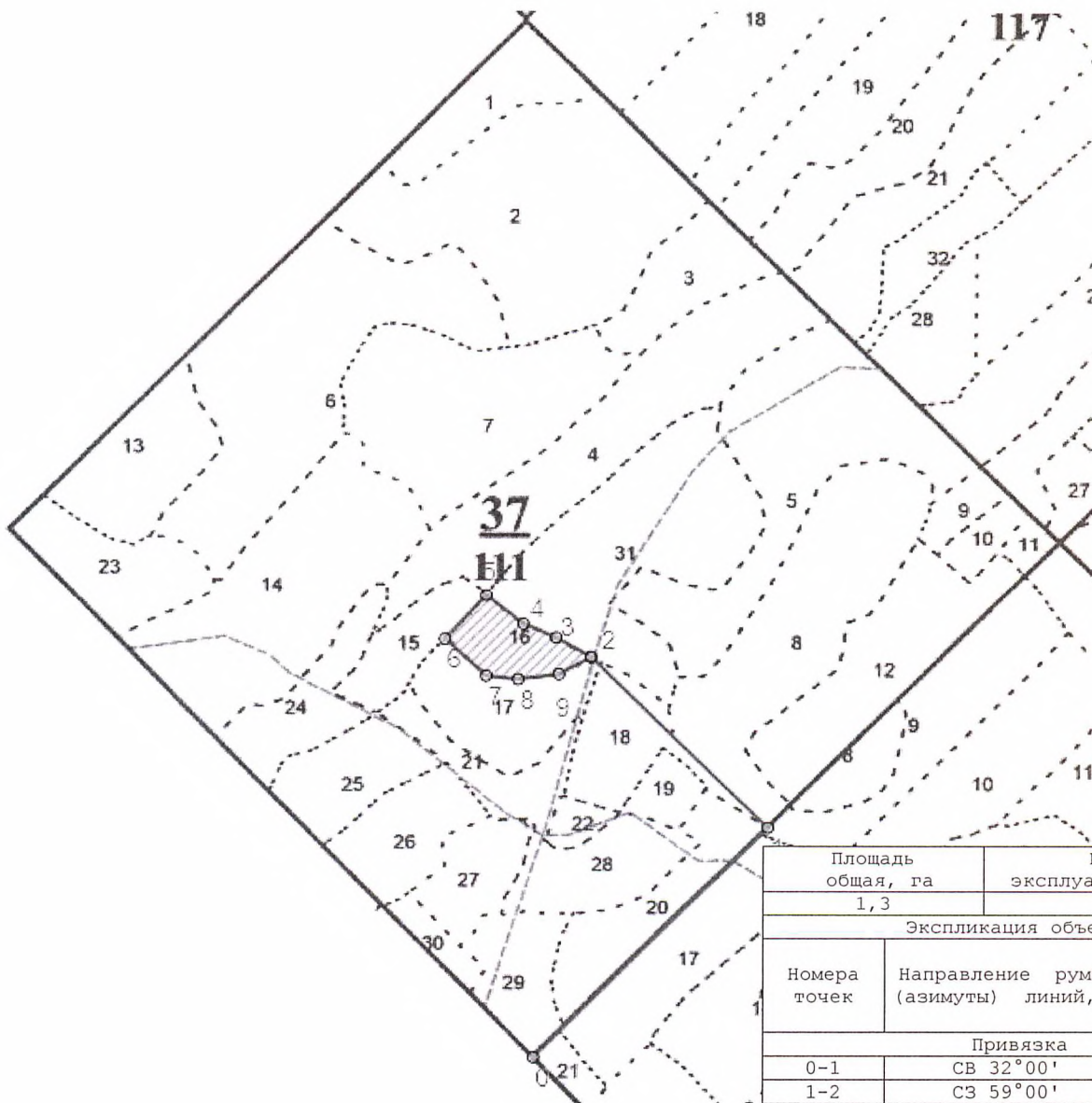


/ Зотин Д. В

АБРИС
места проведения работ
по созданию лесных культур

Республика Марий Эл
Юринское лесничество
Абросимовское участковое лесничество
Абросимовский лесной участок
квартал 34, выдел 16, площадь 1,3 га.

Масштаб 1:10 000



Площадь общая, га		Площадь эксплуатационная, га		
1,3		1,3		
Экспликация объекта				
Номера точек	Направление румбы (азимуты) линий, °	Длина линий, м		
Привязка				
0-1	СВ 32°00'	465		
1-2	СЗ 59°00'	347		
Лесосека				
Номер лесо- секи	Площадь лесосеки, га	Номера точек	Направление румбы (азимуты) линий, °	Длина линий, м
1	1,3	2-3	СЗ 74°00'	56
		3-4	СЗ 80°00'	50
		4-5	СЗ 65°00'	66
		5-6	ЮЗ 30°00'	85
		6-7	ЮВ 61°00'	78
		7-8	СВ 83°00'	45
		8-9	СВ 70°00'	58
		9-2	СВ 49°00'	51